


СОГЛАСОВАНО

Начальник отдела образования
администрации Колпинского района
Санкт-Петербурга
Руководитель органа управления образованием


И.В.Касаткина (Ф.И.О.)
(подпись)

« 21 АВГ 2018 » 20__ г.


УТВЕРЖДАЮ

Заведующий ГБДОУ д/с № 58
Колпинского района СПб
Руководитель образовательной организации


Базулько О.М. (Ф.И.О.)
(подпись)

« 21 августа 2018 » г.

СОГЛАСОВАНО


Начальник отдела ГИБДД ОМВД
России по Колпинскому району
г. Санкт-Петербурга
Руководитель органа управления ГИБДД

В.О. Колычев (Ф.И.О.)
(подпись)

« 20 АПР 2018 » 20__ г.

ПАСПОРТ

дорожной безопасности образовательной организации

Государственное бюджетное дошкольное
образовательное учреждение
детский сад № 58
Колпинского района Санкт-Петербурга

2018 г.

ОБЩИЕ СВЕДЕНИЯ

Полное и краткое наименование: Государственное бюджетное дошкольное образовательное учреждение детский сад № 58 Колпинского района города Санкт – Петербурга

Краткое наименование: ГБДОУ детский сад № 58 Колпинского района СПб

Тип образовательной организации¹: дошкольная, общеобразовательная, дополнительного образования

Юридический адрес: ОО: 196657, Санкт-Петербург г, Колпино г, ул. Красных Партизан, д 12, литер А

Фактический адрес ОО: 196657, Санкт-Петербург г, Колпино г, ул. Красных Партизан, д 12, литер А

Руководители

Должность	Фамилия, имя, отчество	Телефон
Заведующий	Базулько Ольга Михайловна	(812)481-0565
Заместитель заведующего по учебно – воспитательной работе	Куманейкина Ирина Сергеевна	(812)481 – 0564
Заместитель заведующего по административно-хозяйственной работе	Ложкина Наталья Ивановна	(812)481-05-65

Ответственные

	Должность	Фамилия, имя, отчество	Телефон
Ответственные работники органа управления образованием	главный специалист	<i>Горохова Ольга Семеновна</i>	(812)573-92-59
<i>Ответственные Госавтоинспекции</i>	Инспектор (по пропаганде БДД) ОГИБДД ОМВД России по Колпинскому району г. СПб	<i>Леонтиева Мирия Владимировна</i>	(812)573-05-84

¹ Далее – ОО

	Должность	Фамилия, имя, отчество	Телефон
Ответственные работники ОО за организацию работы по профилактике детского дорожно-транспортного травматизма	Заместитель заведующего по учебно – воспитательной работе	Куманейкина Ирина Сергеевна	(812)481-05-64
	Воспитатель	Михайлова Светлана Романовна	(812)481-05-64
Руководитель или ответственный работник дорожно-эксплуатационной организации, осуществляющей содержание улично-дорожной сети	Директор ОАО «Автодор»	Мицук Георгий Юрьевич	(812)465-00-00
Руководитель или ответственный работник дорожно-эксплуатационной организации, осуществляющей содержание технических средств организации дорожного движения	Директор Санкт-Петербургского государственного казенного учреждения «Дирекция по организации дорожного движения Санкт-Петербурга»	Мушта Валерий Николаевич	(812)323-09-08 диспетчер (812)576-01-91

Количество обучающихся (воспитанников): 253

Наличие информационного стенда по БДД: имеется, место расположения – лестничный пролет

Наличие уголка по БДД: имеется в 8 группах

Наличие кабинета (класса) по БДД: не имеется

Наличие методической литературы и наглядных пособий (краткий перечень):
имеется

№ п/п	Наименование методической литературы и наглядных пособий	Автор
1	«Программа «Светофор» обучение детей дошкольного возраста ПДД	Т.И. Данилова
2	«Основы безопасности детей дошкольного возраста»	Р.Б. Стеркина

3	<i>Осторожные сказки «Безопасность для малышей»</i>	<i>Т.А. Шорыгина</i>
4	<i>Пластиковые стенды по правилам дорожного движения</i>	
5	<i>Плакаты по правилам дорожного движения</i>	

*Наличие учебной площадки для проведения практических занятий по БДД:
мобильный комплект по БДД (типа «Маленький пешеход»)*

Наличие автобуса в ОО: нет

Телефоны оперативных служб:

<i>Единая служба спасения</i>	112
<i>Пожарная служба</i>	01 или 461-65-53
<i>Скорая помощь</i>	03 или 469-36-65
<i>Полиция</i>	02 или 461-02-02
<i>Госавтоинспекция</i>	469-31-14
<i>Диспетчерская служба Дирекции по организации дорожного движения</i>	576-01-91
<i>Дежурная служба администрации Колпинского района</i>	576-96-00
<i>Управление по делам ГО и ЧС Колпинского района</i>	461-41-85

(другие необходимые телефоны)

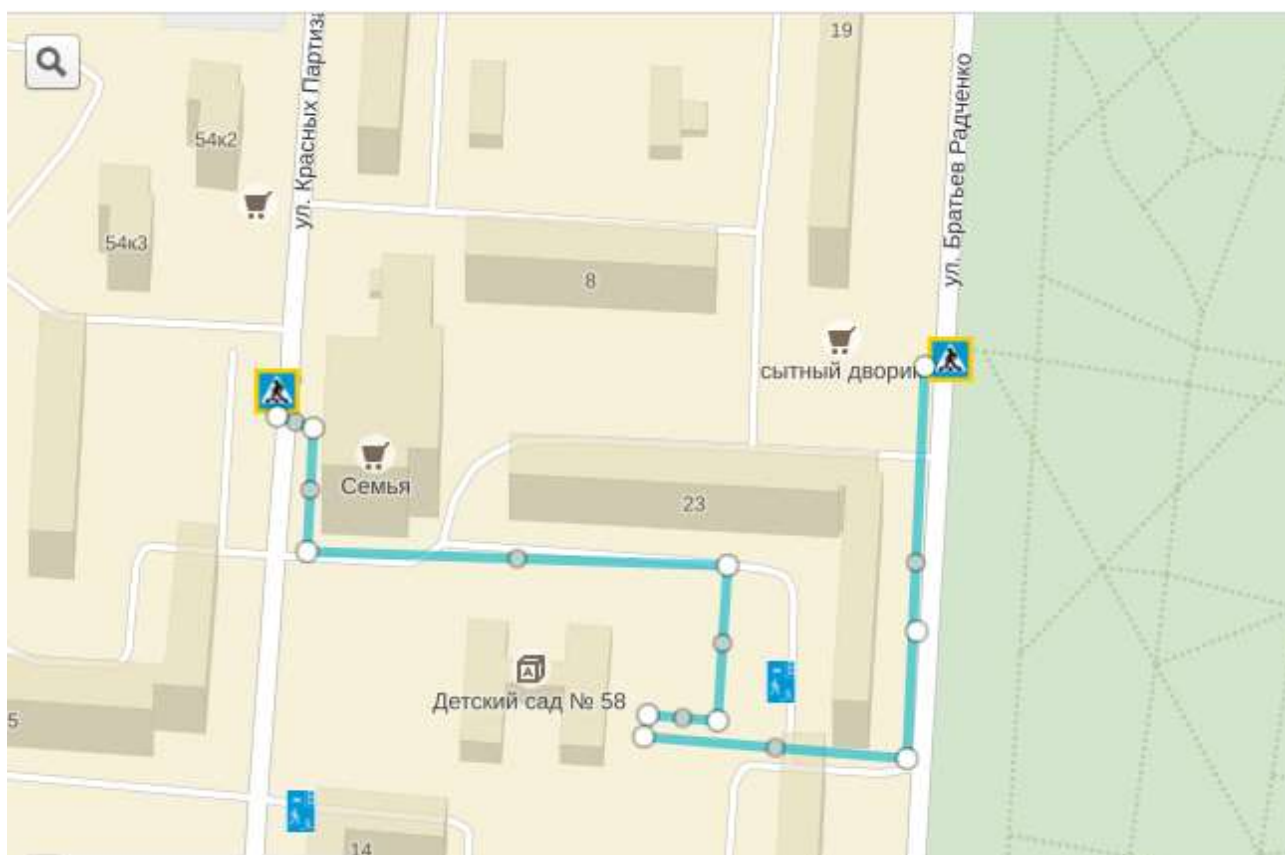
1. ПЛАН-СХЕМЫ ОО

1.1. План-схема района расположения ОО. Пути движения транспортных средств и детей²



² Моделирующая программа размещена по адресу: <http://passportbdd.ru/>, режим доступа – свободный

1.2. Схема организации дорожного движения в непосредственной близости от ОО (размещение соответствующих технических средств, маршруты движения детей, расположение парковочных мест автотранспорта)³



³ Моделирующая программа размещена по адресу: <http://passportbdd.ru/>, режим доступа – свободный

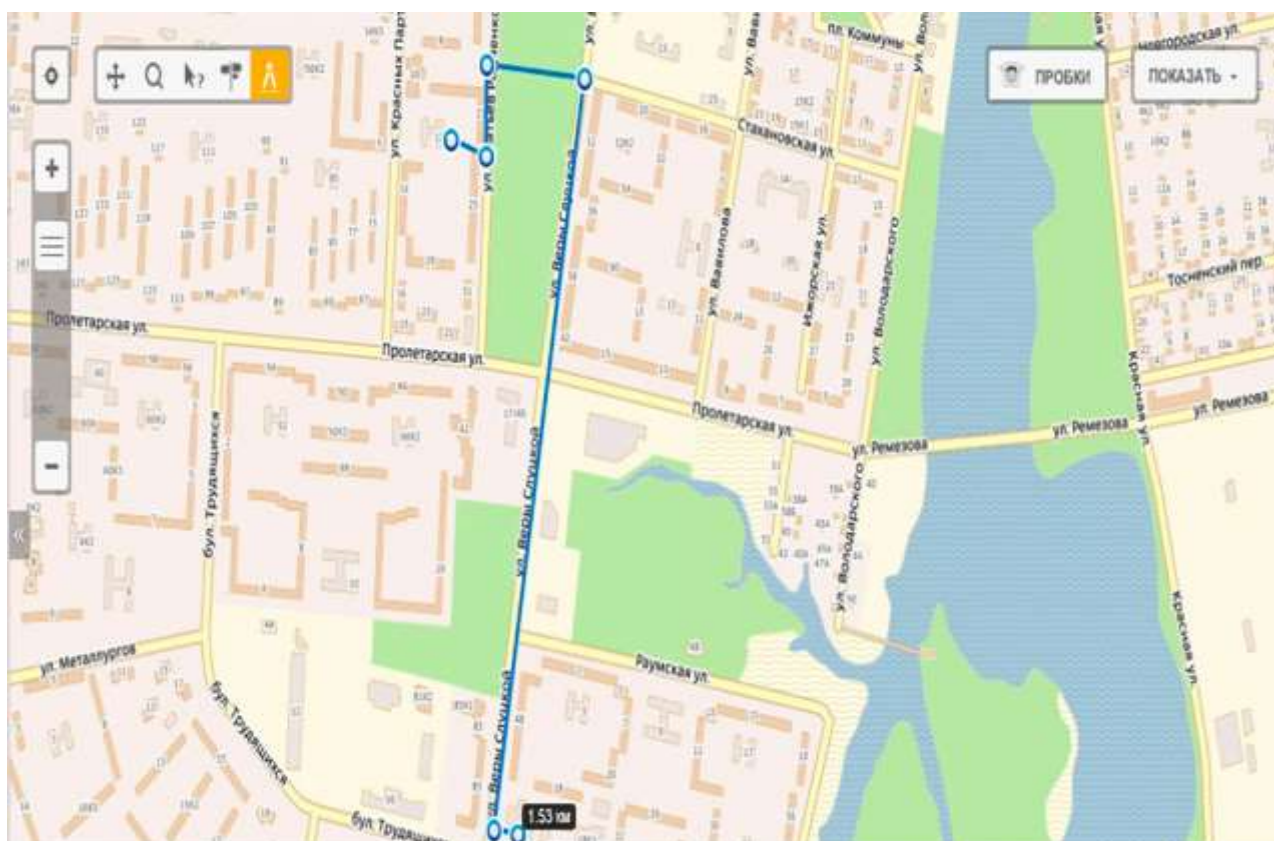
1.3. Маршруты движения пешех организованных групп детей ОО (стадион, парк, спортивно-оздоровительный комплекс и др.)⁴

Маршрут № 1:

«Книжкин дом» экскурсия в детскую библиотеку по адресу ул. Веры Слуцкой, д. 50

Маршрут движения:

- движение по территории детского сада
- далее - по пешеходной дорожке между д. 23 и д. 25 (ул. Бр. Радченко) выход на ул. Бр. Радченко.
- затем вдоль дома № 25 (ул. Бр. Радченко) на нерегулируемый пешеходный переход через ул. Бр. Радченко
- движение по тротуару ул. Пролетарская к перекрестку ул. Пролетарской и ул. В. Слуцкой
- переход ул. Пролетарская по регулируемому пешеходному переходу
- движение по нечетной стороне ул. В. Слуцкой до перекрестка с ул. Бульвар Трудящихся
- переход ул. В. Слуцкой по регулируемому пешеходному переходу к детской библиотеке по адресу ул. В. Слуцкой, д. 50
- возвращение по обратному маршруту на территорию детского сада.



⁴ Моделирующая программа размещена по адресу: <http://passportbdd.ru/>, режим доступа – свободный

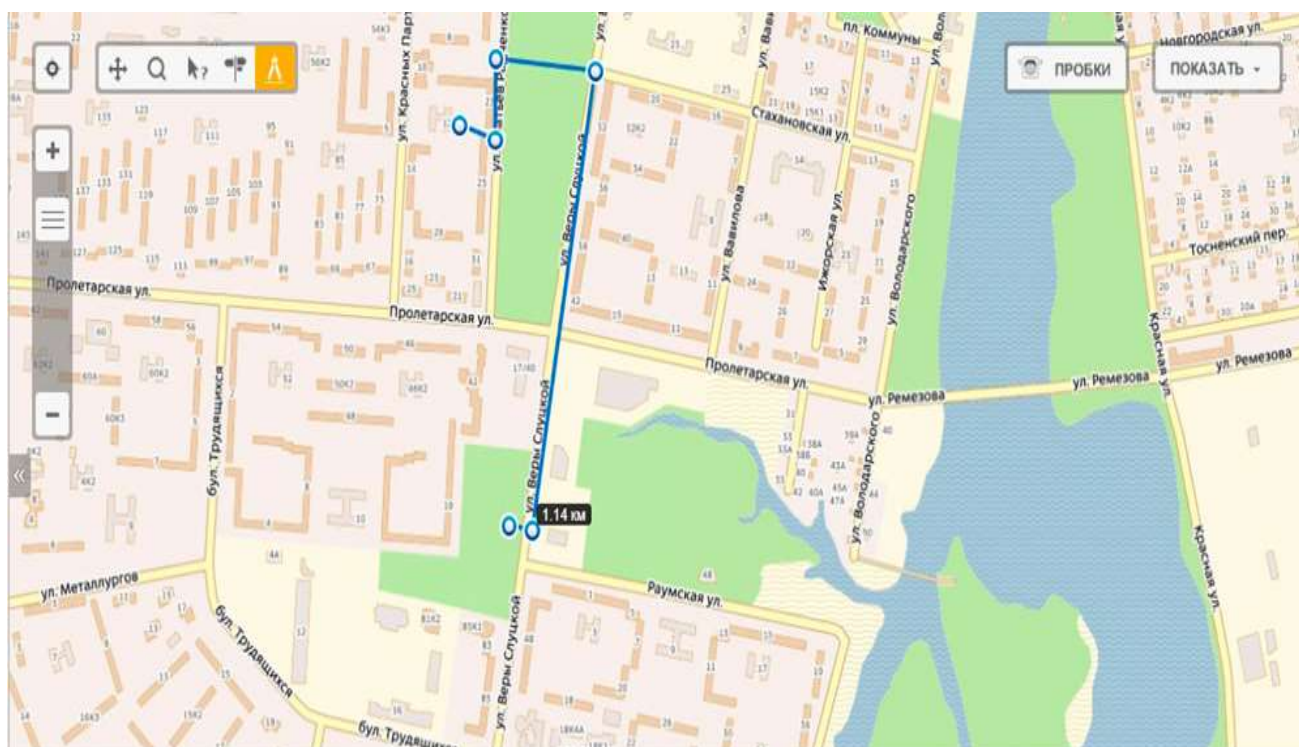
Маршрут № 2:

Возложение цветов к мемориалу «Братское кладбище»

на ул. Веры Слуцкой

Маршрут движения:

- движение по территории детского сада
- далее - по пешеходной дорожке между д. 23 и д. 25 (ул. Бр. Радченко) выход на ул. Бр. Радченко.
- затем вдоль дома № 25 (ул. Бр. Радченко) на нерегулируемый пешеходный переход через ул. Бр. Радченко
- движение по тротуару ул. Пролетарская к перекрестку ул. Пролетарской и ул. В. Слуцкой
- переход ул. Пролетарская по регулируемому пешеходному переходу
- движение по нечетной стороне ул. В. Слуцкой к мемориалу
- возвращение по обратному маршруту на территорию детского сада.



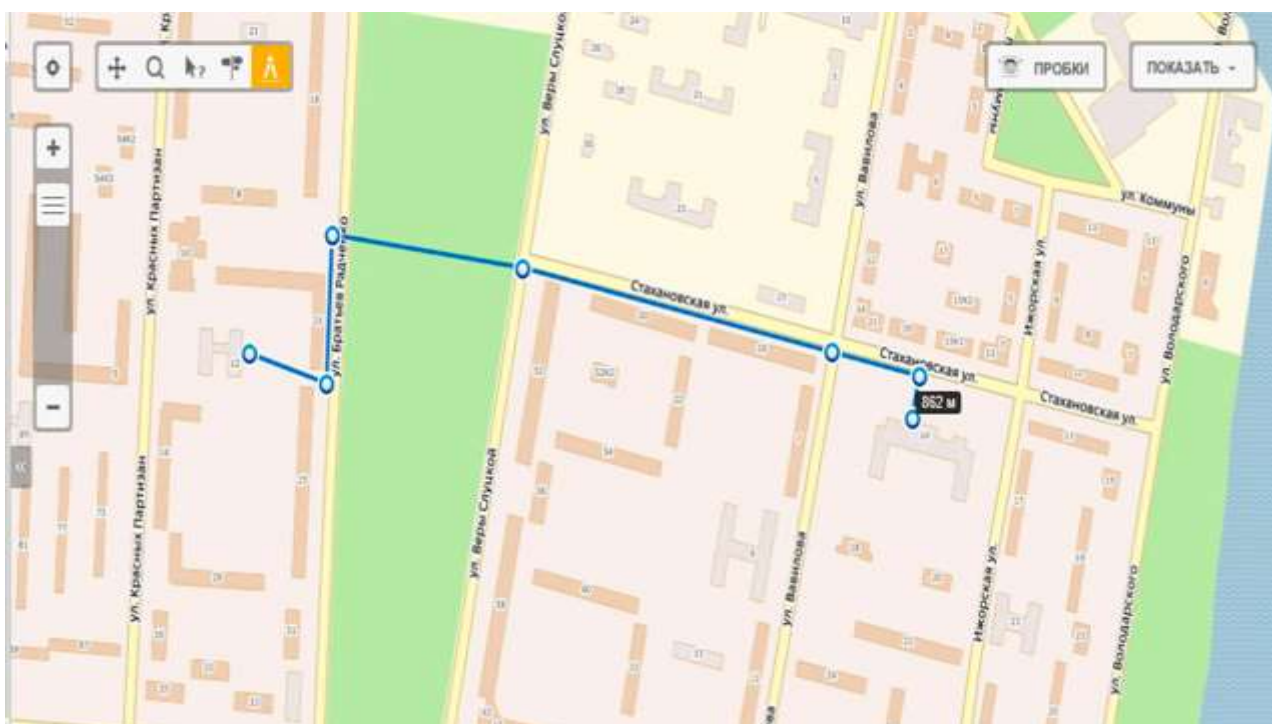
Маршрут № 5:

«Занимательные кружки»

экскурсия в Дворец творчества детей и молодежи

Маршрут движения:

- движение по территории детского сада
- далее - по пешеходной дорожке между д.23 и д.25 (ул. Бр. Радченко) выход на ул. Бр. Радченко.
- вдоль дома №23 (ул. Бр. Радченко) на нерегулируемый пешеходный переход в сквер у к/т Подвиг
- далее по пешеходной дорожке сквера у к/т Подвиг в сторону ул. В. Слуцкой
- переход ул. В. Слуцкой по нерегулируемому пешеходному переходу и движение по ул. Стахановская до Дворец творчества детей и молодежи по адресу ул. Стахановская д.14
- возвращение по обратному маршруту на территорию детского сада.
-



1.4. Пути движения транспортных средств к местам разгрузки/погрузки и рекомендуемые пути передвижения детей по территории ОО⁵



⁵ Моделирующая программа размещена по адресу: <http://passportbdd.ru/>, режим доступа – свободный

2. ИНФОРМАЦИЯ ОБ ОБЕСПЕЧЕНИИ БЕЗОПАСНОСТИ ПЕРЕВОЗОК ДЕТЕЙ СПЕЦИАЛЬНЫМ ТРАНСПОРТНЫМ СРЕДСТВОМ (АВТОБУСОМ)

2.1. Общие сведения

Количество автобусов: _____

Марка					
Модель					
Год выпуска					
Государственный регистрационный знак					
Количество мест в автобусе					
Свидетельство о регистрации ТС					

Страховой полис	Государственный технический осмотр

Соответствие конструкции требованиям, предъявляемым, к школьным автобусам _____

1. Сведения о водителе автобуса

Фамилия, имя, отчество, год рождения	Принят на работу, № в/у, категории, действительно до	Стаж в категории D	Дата предстоящего мед. осмотра	Дата переподготовки	Допущенные нарушения ПДД

2. Организационно-техническое обеспечение

Лицо, ответственное за обеспечение безопасности дорожного движения:

Организация проведения предрейсового/послерейсового медицинского осмотра водителя: осуществляет _____

(Ф.И.О. специалиста)

на основании _____

действительного до _____

Организация проведения предрейсового технического осмотра транспортного средства: осуществляет _____

(Ф.И.О. специалиста)

на основании _____

действительного до _____

Дата очередного технического осмотра

	Дата очередного технического осмотра						
ТО-1							
ТО-2							
ТО-1							
ТО-2							

Место стоянки автобусов в нерабочее время _____

меры, исключающие их несанкционированное использование _____

Наличие постоянного контроля за движением автобусов _____

в том числе использование систем спутниковой навигации _____

Оснащение техническим средством контроля «тахографом» _____

Дата калибровки _____

3. Сведения о собственнике транспортных средств

Состоит на балансе _____

Юридический адрес владельца _____

Фактический адрес владельца _____


Телефон ответственного лица _____

Лицензионная карта _____

4. Сведения об организациях, осуществляющих техническое обслуживание и ремонт автобусов _____


5. Сведения об организациях, осуществляющих перевозку детей специальным транспортным средством (автобусом) _____

2.2. Маршрут движения школьного автобуса по маршруту «Дом – Образовательная организация – Дом» (с указанием остановок)⁶




⁶ Моделирующая программа размещена по адресу: <http://passportbdd.ru/>, режим доступа – свободный

2.3. Место посадки/высадки обучающихся у ОО⁷



⁷ Моделирующая программа размещена по адресу: <http://passportbdd.ru/>, режим доступа – свободный

2.4. Дополнительная схема



2.5. Данные заполняемые Госавтоинспекцией

Организация надзора за эксплуатацией транспортных средств _____

Дата и место проверки выполнения установленных требований при эксплуатации транспортного средства _____

Выявленные нарушения _____

ПОЛОЖЕНИЕ О ПАСПОРТЕ ДОРОЖНОЙ БЕЗОПАСНОСТИ ОО

1. Паспорт дорожной безопасности образовательной организации⁸ является основным документом, систематизирующим сведения о деятельности образовательной организации по обеспечению безопасности обучающихся на прилегающих к образовательной организации дорогах общего пользования и внутриквартальной территории.

Паспорт дорожной безопасности обязаны иметь все образовательные организации Санкт-Петербурга.

2. Бланки Паспорта изготавливаются по единому для Санкт-Петербурга образцу и оформляются на русском языке.

3. Заполнение Паспорта осуществляется администрацией образовательной организации с учетом требований настоящего положения.

4. Титульный лист Паспорта должен содержать следующие данные:

- наименование образовательной организации в соответствии с Уставом образовательной организации;
- реквизиты (ФИО, дата утверждения) представителя Районной администрации;
- реквизиты (ФИО, дата утверждения) руководителя образовательной организации;
- реквизиты (ФИО, дата утверждения) ответственного руководителя отдела ГИБДД У МВД России;
- год подготовки Паспорта.

5. В Паспорт вносятся следующие сведения об образовательной организации:

Общие сведения:

- Наименование ОО;
- Тип ОО;
- Местонахождения адрес ОО;
- Фактический адрес ОО (если отличается от юридического);
- Руководители ОО
- Ответственный (-ые) от отдела ГИБДД У МВД России;
- Ответственные за мероприятия по профилактике детского травматизма образовательной организации, РОЦ БДД (телефон, адрес);
- Количество учащихся в образовательной организации;
- Наличие уголка по БДД (если имеется, указать место расположения);
- Наличие класса по БДД (если имеется, указать место расположения);
- Наличие автогородка (площадки) (если имеется);
- Наличие школьного автобуса в ОО;
- Расписание занятий в ОО;
- Телефоны оперативных служб.

План-схемы:

⁸ (Далее – Паспорт)

- План-схема района расположения ОО. Пути движения транспортных средств и детей;
- Схема организации дорожного движения в непосредственной близости от ОО (размещение соответствующих технических средств, маршруты движения детей, расположение парковочных мест автотранспорта);
- Маршруты движения пешеходных организованных групп детей ОО (стадион, парк, спортивно-оздоровительный комплекс и др.);
- Пути движения транспортных средств к местам разгрузки/погрузки и рекомендуемые пути передвижения детей по территории ОО;
- Маршрут движения школьного автобуса по маршруту «Дом – Образовательная организация – Дом» (с указанием остановок);
- Место посадки/высадки обучающихся у ОО;
- Паспорт может содержать и ряд других схем.

6. Действие Паспорта ограничивается 3 годами и дополняется или корректируется по мере внесения изменений в документальные сведения, включенные в Паспорт, с указанием причин и даты их внесения (например, завершение реконструкции или капитального ремонта, изменение схемы, и другие.).

7. Актуализация данных осуществляется ежегодно по состоянию на 1 января текущего года. Паспорт регистрируется в установленном делопроизводством порядке, ведется отдельным переходящим делом.

8. Ранее заведенный паспорт хранится 3 года, уничтожается в установленном порядке и проходит процедуру повторного согласования.

9. Паспорт размещается на сайте образовательной организации в виде титульного листа, листа согласования и листа корректировок.

10. Копия «План-схемы района расположения ОО. Пути движения транспортных средств и детей», содержащаяся в Паспорте должна быть размещена на стенде в доступном для родителей месте в фойе образовательной организации. Там же располагается книга «Предложений по организации дорожного движения вблизи образовательной организации».

11. Паспорт хранится в сейфе в служебном кабинете руководителя образовательной организации.

12. Паспорт переоформляется по окончании его срока действия, повреждении и невозможности дальнейшего ведения. В новый Паспорт переносится информация, не утратившая актуальность на момент его переоформления.

ОГЛАВЛЕНИЕ

ОБЩИЕ СВЕДЕНИЯ	2
1. ПЛАН-СХЕМЫ ОО	5
1.1. План-схема района расположения ОО. Пути движения транспортных средств и детей	5
1.2. Схема организации дорожного движения в непосредственной близости от ОО (размещение соответствующих технических средств, маршруты движения детей, расположение парковочных мест автотранспорта).....	6
1.3. Маршруты движения пешеходных организованных групп детей ОО (стадион, парк, спортивно-оздоровительный комплекс и др.).....	7
1.4. Пути движения транспортных средств к местам разгрузки/погрузки и рекомендуемые пути передвижения детей по территории ОО.....	12
2. ИНФОРМАЦИЯ ОБ ОБЕСПЕЧЕНИИ БЕЗОПАСНОСТИ ПЕРЕВОЗОК ДЕТЕЙ СПЕЦИАЛЬНЫМ ТРАНСПОРТНЫМ СРЕДСТВОМ (АВТОБУСОМ)	13
2.1. Общие сведения.....	13
2.2. Маршрут движения школьного автобуса по маршруту «Дом – Образовательная организация – Дом» (с указанием остановок)	16
2.3. Место посадки/высадки обучающихся у ОО	17
2.4. Дополнительная схема	18
2.5. Данные заполняемые Госавтоинспекцией.....	19
ПРЕДЛОЖЕНИЯ И ЗАМЕЧАНИЯ КОНТРОЛИРУЮЩИХ ОРГАНОВ	21
ПОЛОЖЕНИЕ О ПАСПОРТЕ ДОРОЖНОЙ БЕЗОПАСНОСТИ ОО	23